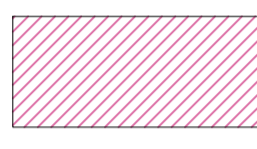
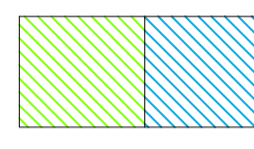
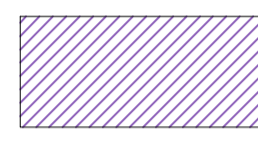

	Strada aperta al pubblico non conteggiata nelle aree a standard
60	4.890,00
	4.890,00

	Standard a Parcheggio
1	517,73
2	2.160,15
6	1.013,36
7	27.882,17
12	600,51
20	4.087,44
21	7.117,75
26	2.162,44
27	5.492,69
28	5.809,12
29	5.826,82
30	5.075,61
31	5.989,16
32	5.693,85
33	675,42
37	1.366,20
42	49.115,87
19a	1.063,63
27a	884,12
	132.534,04

	Standard a Verde Aree per verde connettivo e piste ciclopedonali
3	441,15
4	3.695,18
5	5.930,61
8	885,23
9	3.071,70
10	37,10
11	22.460,29
13	4.327,68
14	254,11
15	902,09
16	193,59
17	575,36
18	162,03
19	151,00
22	905,63
23	671,91
34	343,88
35	2.494,13
36	1.110,33
38	126,26
39	1.418,70
40	824,86
55	597,11
41	2.750,84
	54.330,77

	Parcheggi pertinenza (L.122/89)
43	3.871,67
44	703,05
45	1233,01
46	400,04
47	148,74
48	63,77
49	412,96
50	270,34
51	127,44
52	5.913,62
53	7.519,09
54	7.402,14
55	85,00
56	82,49
57	127,49
58	100,00
	28.460,85

	Aree già asservite art. 12.1 della convenzione di P.A.
24	3.600,00
25	7.310,00
	10.910,00

COMUNE DI ARESE COMUNE DI LAINATE
PROVINCIA DI MILANO

ACCORDO DI PROGRAMMA EX ALFA ROMEO
AMBITO c1/b

Autore: TEA S.p.A. Via Ponchielli, 7 - Milano (MI) - C.F. 0384300066 A.G.L.A.R. S.p.A. Via Ponchielli, 7 - Milano (MI) - C.F. 03648400179	Progetto: Dott. Ing. Roberto Stucchi Via San Francesco, 1 - Cornate d'Adda (MI)
Progettista/autorizzante: TekSer S.r.l. Via E. Cerviglia, 3/a - Milano (MI)	Coordinatore in materia di sicurezza e di salute durante la progettazione e l'esecuzione: Dott. Arch. Stefano Castronovo Via Emilia, 124 - Voghera (PV)
Direttore Lavori: Dott. Ing. Roberto Stucchi Via San Francesco, 1 - Cornate d'Adda (MI)	Direzione generale:

**RICHIESTA PERMESSO DI COSTRUIRE
OPERE ESTERNE AGLI EDIFICI**

OGGETTO:	VERIFICA DEGLI STANDARD DI LEGGE VERIFICA PARCHEGGI PERTINENZIALI (L.122/89)	SCALA:	1/1.000
DATA:	GENNAIO 2013	AGGIORNAMENTO:	22/04/2013
AGGIORNAMENTO:		AGGIORNAMENTO:	
		NOTA:	PC
		TAVOLA:	15.4

	quantità di P.A.	quantità di Progetto
Superfici a Standard a Verde	46.720,00	54.330,77
Superfici a Standard a Parcheggio	137.670,00	132.534,04
Totale Superfici Standard	184.390,00	186.864,81
Strada aperta al pubblico		4.890,00
Superfici a Parcheggio di pertinenza	28.000,00	28.460,85
Superfici verde drenante piantumabile	43.113,75**	43.182,10**

* 43.113,75 = 15% ST (287.425)
 **54.330,77 - 2.494,13 (35) - 3.071,70 (9) - 2.750,84 (41) - 2.897,10 (ciclab. lato Lura) - 561,00 (ciclabile nel 93) + 626,10 (VP) lato stecca

NOTA SULLE MISURE E SULLA MODALITA' DI CALCOLO DELLE SUPERFICI
 Data la complessità e l'estensione delle superfici si precisa che le quantità planimetriche sono state calcolate attraverso lo strumento CAD a seguito della creazione di specifiche polilinee. L'unità di misura, sia per le superfici, che per le quote, è il metro con arrotondamento al secondo decimale.
 Per la puntuale verifica delle misure nei singoli poligoni si rimanda alle tavole 15.4.a e 15.4.b

