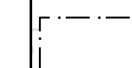





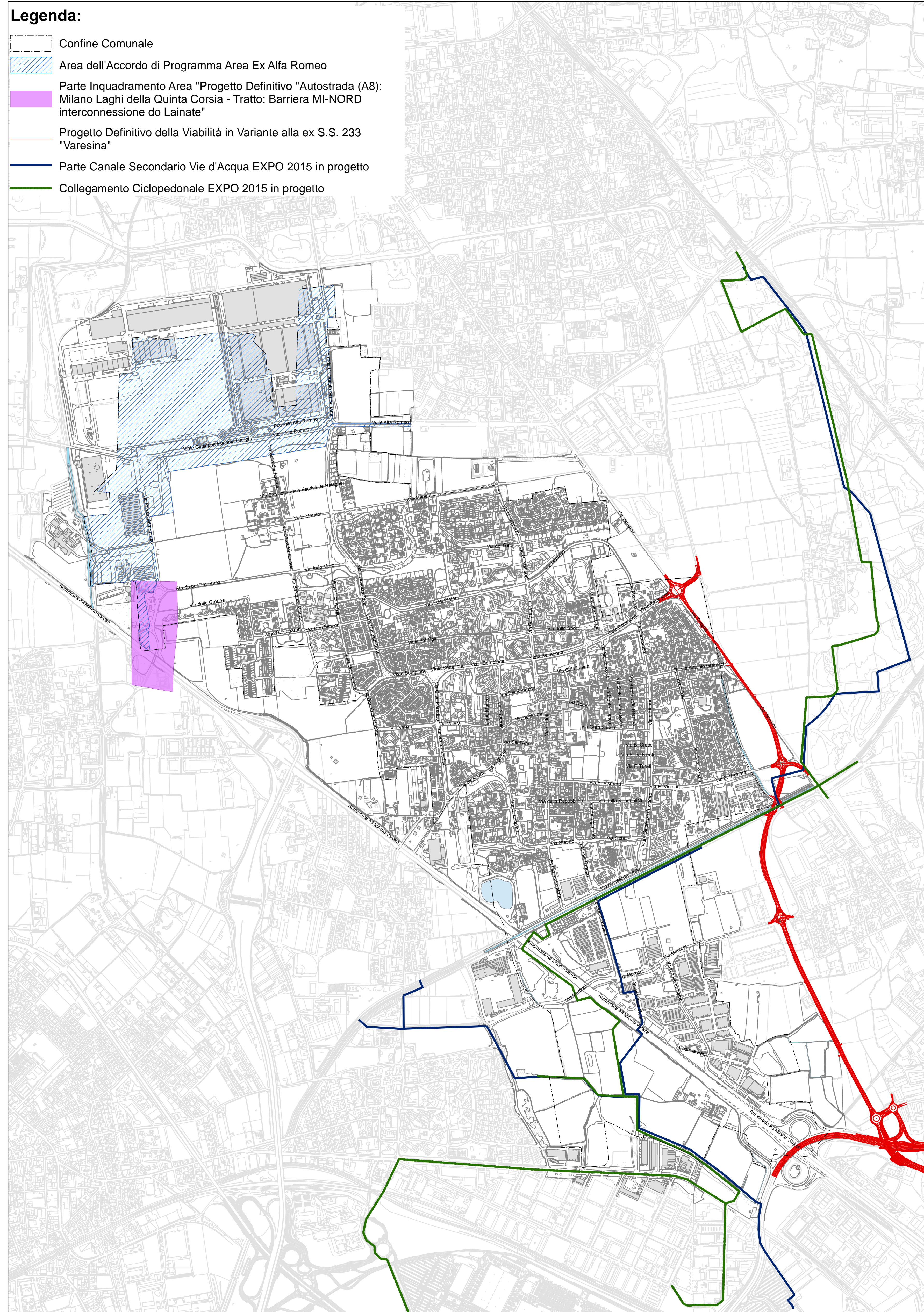


Legenda:

-  Confine Comunale
-  Area dell'Accordo di Programma Area Ex Alfa Romeo
-  Parte Inquadramento Area "Progetto Definitivo "Autostrada (A8): Milano Laghi della Quinta Corsia - Tratto: Barriera MI-NORD interconnessione do Lainate"
-  Progetto Definitivo della Viabilità in Variante alla ex S.S. 233 "Varesina"
-  Parte Canale Secondario Vie d'Acqua EXPO 2015 in progetto
-  Collegamento Ciclopedonale EXPO 2015 in progetto



Stratice mappa e cartiglio della Tav. 3.3.2 - Planimetria d'insieme del Progetto Definitivo della Viabilità in Variante alla ex S.S. 233 "Varesina".



Tav. n. 160-1 del Progetto Definitivo "Autostrada (A8): Milano Laghi della Quinta Corsia - Tratto: Barriera MI-NORD interconnessione do Lainate" realizzato da Autostrade per l'Italia consegnato il data 09.08.2012 con nostro protocollo n. 18539. Planimetria d'inquadramento.



PGT



Piano di Governo del Territorio

Documento di Piano

Quadro ricognitivo e programmatico

Piani Enti Sovraordinati
Progetti infrastrutturali di rilevanza sovacomunale (invece di a seguito dell'incorporazione delle osservazioni con le correzioni deliberate dal Consiglio Comunale)

Scala: 1:10000
Data: Dicembre 2013
Aggiornamenti: Giugno 2014

Adottato con Delibera C.C. n. 29/27.03.2014
 Approvato con Delibera C.C. n. _____

Assessorato ai Lavori pubblici, Urbanistica, Edilizia privata e pubblica, Ambiente e Viabilità

Ufficio di Piano:
 Responsabile del procedimento: SERGIO MILANI
 Progettisti: ELISABETTA UBEZIO, SERGIO MILANI
 Collaboratori dei progettisti: STEFANIA GRASSI

Il Sindaco: Michela Palestini
 Il Segretario Generale: Dott. Paolo Pepe

Comune di Arese
 K:\SIST INTEGRATO\13_PGT\Tavole\04\Approvazione\Progetti\5000\DP\A1.2.04.mxd

TAV. DdP.A1.2.04



Città di Arese