

POTENZIALI INGESTORI E VIACOLI DI INQUINAMENTO

▼ Cava ritombata ▼ Cava recuperata


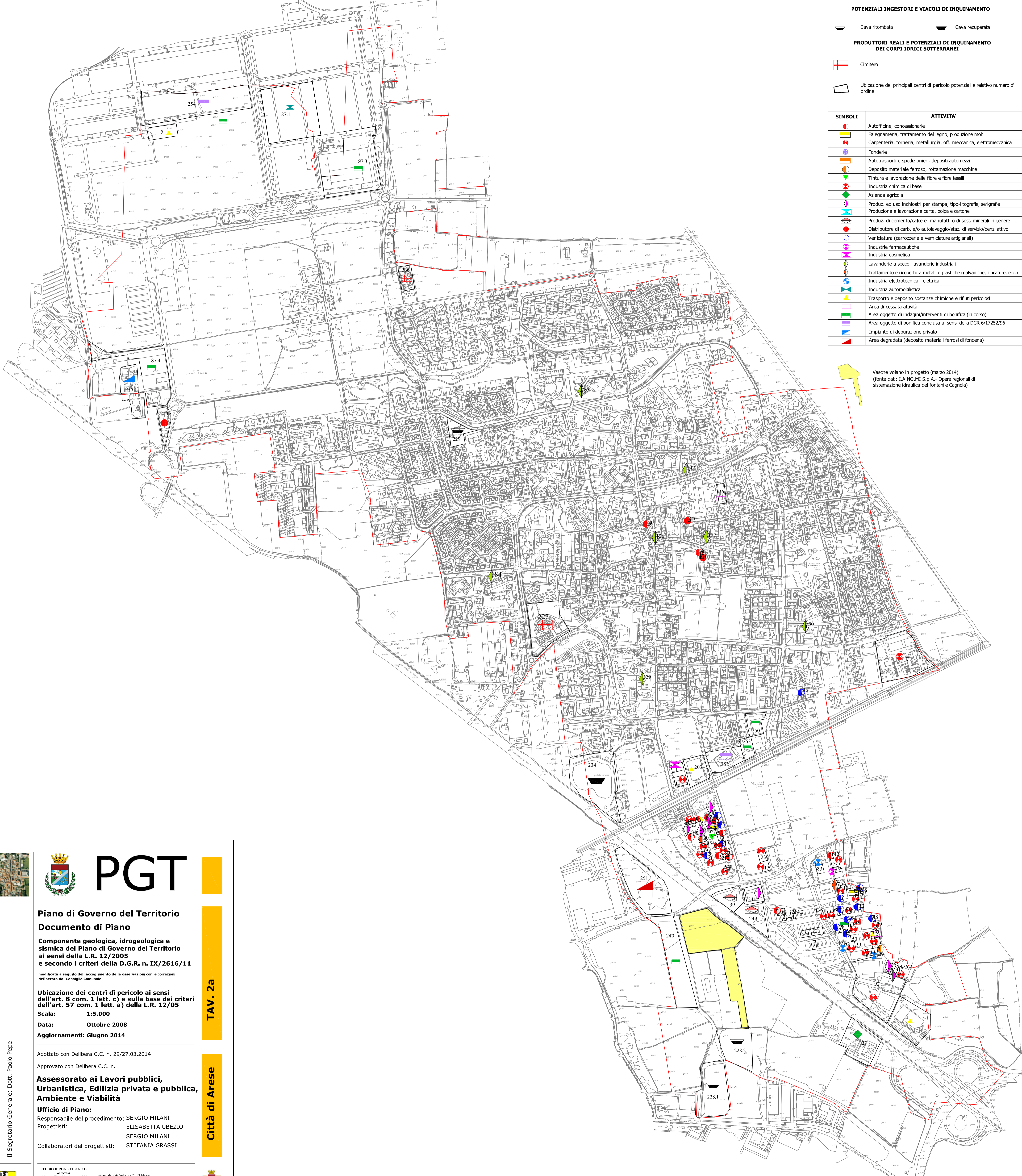
PRODUTTORI REALI E POTENZIALI DI INQUINAMENTO DEI CORPI IDRICI SOTTERRANEI

⊠ Cimitero

□ Ubicazione dei principali centri di pericolo potenziali e relativo numero d'ordine

SIMBOLI	ATTIVITA'
●	Autofficine, concessionarie
■	Falegnameria, trattamento del legno, produzione mobili
■	Carpenteria, torneria, metallurgia, off. meccanica, elettromeccanica
■	Fonderie
■	Autotrasporti e spedizionieri, depositi automezzi
■	Deposito materiale ferroso, rottamazione macchine
■	Tintura e lavorazione delle fibre e fibre tessili
■	Industria chimica di base
■	Azienda agricola
■	Produz. ed uso inchiostri per stampa, tipo-litografie, serigrafie
■	Produzione e lavorazione carta, polpa e cartone
■	Produz. di cemento/calce e manufatti o di sost. minerali in genere
■	Distributore di carb. e/o autolavaggio/staz. di servizio/benz. attivo
■	Venicatoria (carrozzerie e verniciature artigianali)
■	Industria farmaceutica
■	Industria cosmetica
■	Lavanderie a secco, lavanderie industriali
■	Trattamento e ricopertura metalli e plastiche (galvaniche, zincature, ecc.)
■	Industria elettrotecnica - elettrica
■	Industria automobilistica
■	Trasporto e deposito sostanze chimiche e rifiuti pericolosi
■	Area di cessata attività
■	Area oggetto di indagini/interventi di bonifica (in corso)
■	Area oggetto di bonifica conclusa ai sensi della DGR 6/17252/96
■	Impianto di depurazione privato
■	Area degradata (deposito materiali ferrosi di fonderia)

Vasche volano in progetto (marzo 2014)
(fonte dati: I.A.NO.MI S.p.A. - Opere regionali di sistemazione idraulica del fontanelle Cagnola)



PGT

**Piano di Governo del Territorio
Documento di Piano**

Componente geologica, idrogeologica e sismica del Piano di Governo del Territorio ai sensi della L.R. 12/2005 e secondo i criteri della D.G.R. n. IX/2616/11

modificata a seguito dell'accoglimento delle osservazioni con le correzioni deliberate dal Consiglio Comunale

Ubicazione dei centri di pericolo ai sensi dell'art. 8 com. 1 lett. c) e sulla base dei criteri dell'art. 57 com. 1 lett. a) della L.R. 12/05

Scala: 1:5.000
Data: Ottobre 2008
Aggiornamenti: Giugno 2014

Adottato con Delibera C.C. n. 29/27.03.2014
Approvato con Delibera C.C. n.

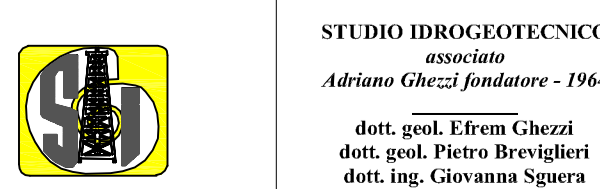
Assessorato ai Lavori pubblici, Urbanistica, Edilizia privata e pubblica, Ambiente e Viabilità

Ufficio di Piano:
Responsabile del procedimento: SERGIO MILANI
Progettisti: ELISABETTA UBEZIO
SERGIO MILANI
Collaboratori dei progettisti: STEFANIA GRASSI

TAV. 2a

Città di Aresè

Il Sindaco: Michele Palestra
Il Segretario Generale: Dott. Paolo Pepe



STUDIO IDROGEOLOGICO
Barroni di Pozzo Volo, 7 - 20121 Milano
tel. 02/4978377 - fax 02/4978340
e-mail: studio@idrogeotecnico.it
www.studioidrogeotecnico.it

