



# PGT

Piano di Governo del Territorio

Documento di Piano

Quadro conoscitivo

**Vincoli Ambientali**

(modificata a seguito dell'accoglimento delle osservazioni con le correzioni deliberate dal Consiglio Comunale)

Scala: 1:5.000

Data: 2009

Aggiornamenti: Giugno 2014

Adottato con Delibera C.C. n. 29/27.03.2014

Approvato con Delibera C.C. n.

**Assessorato ai Lavori pubblici, Urbanistica, Edilizia privata e pubblica, Ambiente e viabilità**

Ufficio di Piano:

Responsabile del procedimento: SERGIO MILANI

Progettisti: ELISABETTA UBEZIO

SERGIO MILANI

Collaboratori dei progettisti: STEFANIA GRASSI

Il Sindaco: Michela Palestra  
Il Segretario Generale: Dott. Paolo Pope



Consorzio Parco delle Groane







File: C:\PGT ARESE\TAVOLE\Tav 4 - Vincoli Ambientali

TAV. 4

Città di Arese



### Legenda

-  Perimetro Centro Storico
-  Perimetro Centro Edificato ex Legge 865/71
-  Confine Comunale Catastale
-  Aree vincolate ai sensi del D.Lgs. 42/2004 art.142 comma "f"
-  Aree vincolate ai sensi del D.Lgs. 42/2004 art.142 comma "c"
-  Aree vincolate ai sensi del D. Lgs. 42/2004 art. 142 comma "g" fatte salve le zone A e B di cui al D.M. 1444 del 2 aprile 1968